

約130分 ママチャリでのんびり温泉コース




◆ママチャリサイクリングの注意点


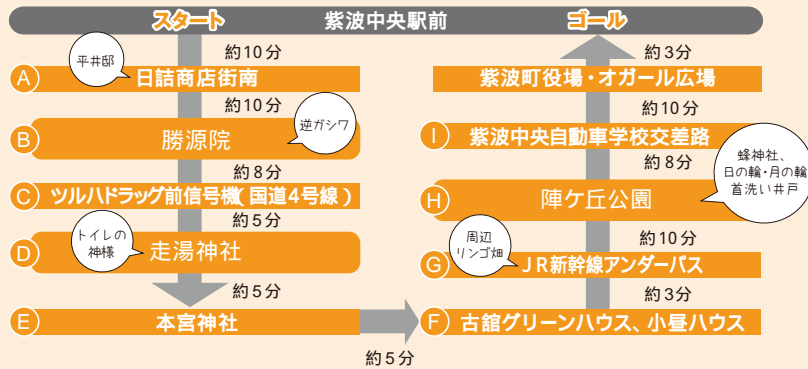
紫波町でのサイクリングの際の目印は、**信号機とコンビニエンス・ストア、名所案内板と道路表示板**です。慌てず、確認しながら走行してください。また、道路わきの水田、畑にはガードレールがないことが多いので、車とのすれ違いなどには注意してください。夕暮れになると郊外では街灯がないのでこちらも注意してください。

◆坂道について

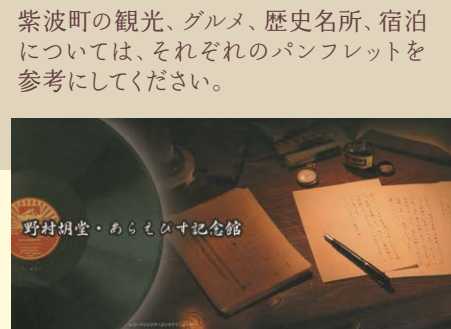
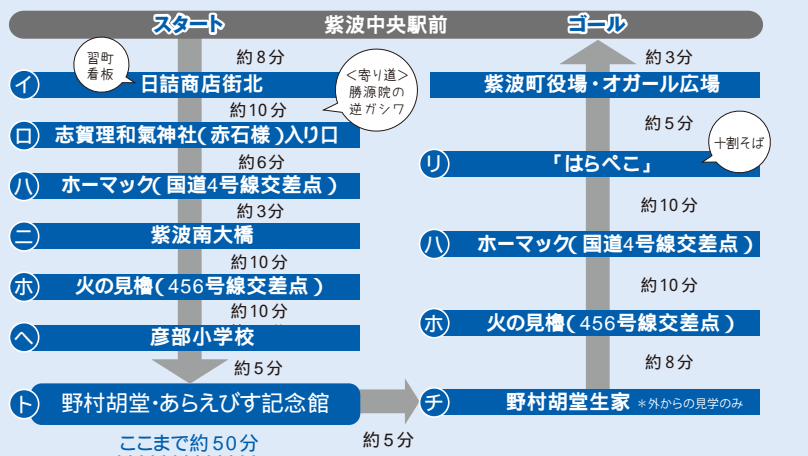
紫波町は、南北に流れる北上川を中心に東西に向かってゆるやかに上る傾斜地です。そのため急な上り坂は少なく、あってもとても短いので(城山公園、水分神社) そのときは無理をせず風景を楽しみながら押し歩きしてください。逆に紫波中央駅に戻る際は、加速に注意してください。



約80分 ママチャリでのんびり史跡散策コース



約90分 ママチャリでのんびりあらえびす文学コース



紫波町の観光、グルメ、歴史名所、宿泊については、それぞれのパンフレットを参考にしてください。

紫波町 ママチャリでのんびりサイクリングマップ

発行 / 2019年7月 一般社団法人地域パートナーシップ支援センター 紫波事務所
〒028-3318 岩手県紫波郡紫波町紫波中央駅前1-2-2
編集・写真 / planning office HIRUGI 小野紀之 デザイン / 松井由莉

※各コースの所要時間には、見学時間は含まれません。







SHIWACHO 紫波町

ママチャリでのんびり

サイクリング
CYCLING COURSE MAP
マップ



	
	
	
	
	
H	W
H	W
H	W
H	W
H	W
C.V.	